

**7.2.3 - Plan des réseaux
d'assainissement - eaux pluviales**


REVISION
APPROBATION

Vu pour être annexé à la délibération
du conseil communautaire du 23/05/2024

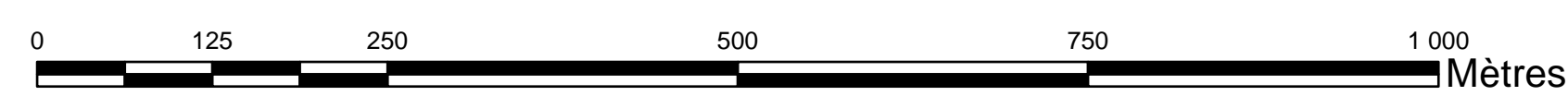

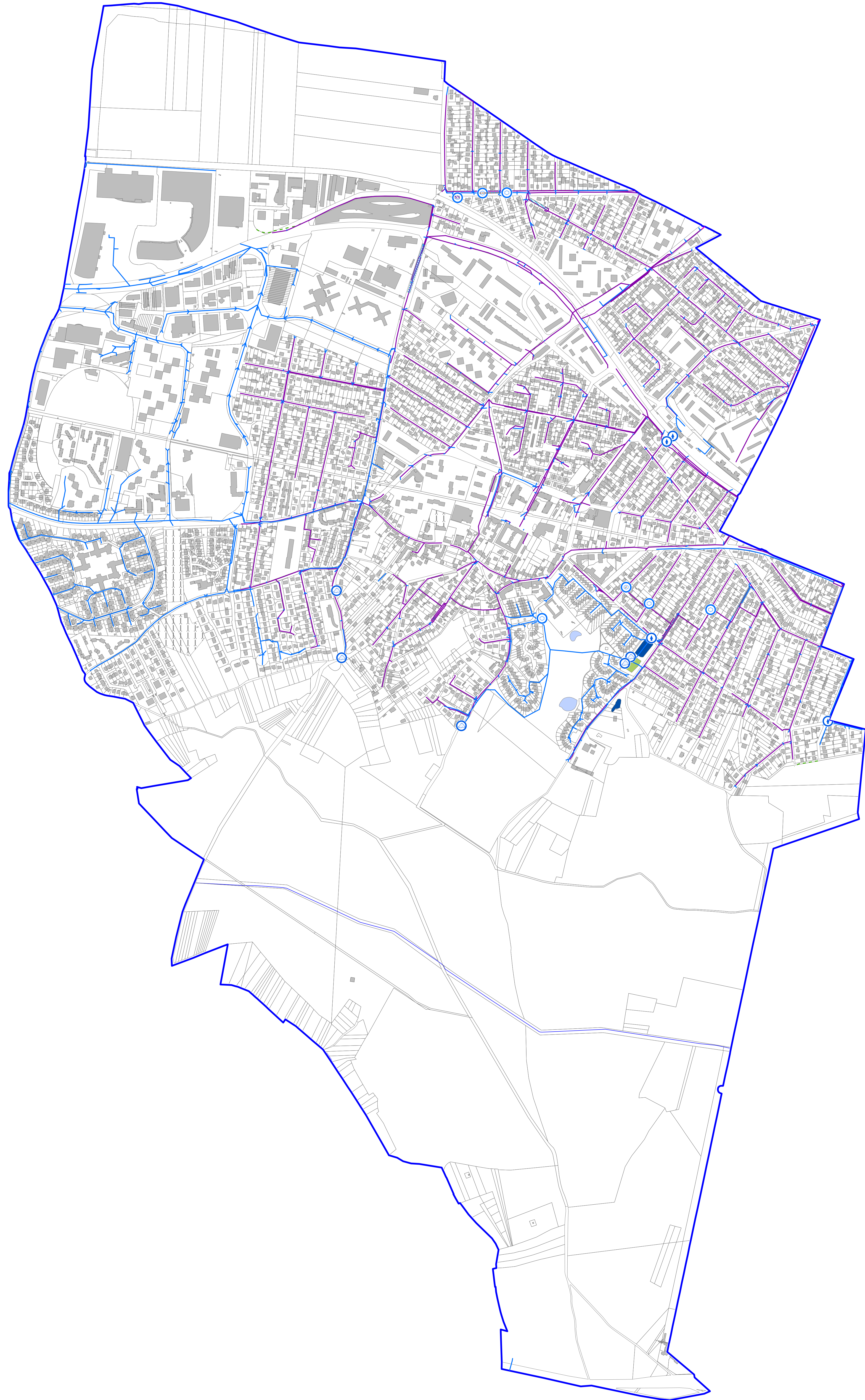
Le Président Jean-Michel Fourgous

Date de création :22/05/2023 Date de mise à jour :29/02/2024 Date d'édition :29/02/2024



-  Limite de commune
-  Cimetière
-  Cours d'eau
- Ouvrages eaux pluviales gérés par SQY**
 -  Chambre à sable
 -  Poste de relèvement
 -  Bassin enterré
- Réseau unitaire**
 -  Collecteur
 -  Collecteur SQY
 -  Réseau de transport HYDREAULYS
- Fossé**
 -  Axe fossé
- Bassins de rétention**
 -  Bassin permanent en eau géré par SQY
 -  Bassin sec géré par SQY
 -  SAUL (Structures Alvéolaires Ultra Légères) gérées par SQY
 -  Bassin enterré géré par SQY
 -  Bassin unitaire enterré géré par SQY
 -  Bassin non géré par SQY

SQY - Direction de la communauté - Carreau graphique - A. Siffert



Echelle : 1 : 5 000