

7.2.2 - Plan des réseaux
d'assainissement - eaux usées












REVISION
APPROBATION

Vu pour être annexé à la délibération
du conseil communautaire du 23/05/2024

Le Président Jean-Michel Fourgous

Date de création :22/05/2023 Date de mise à jour :29/02/2024 Date d'édition :29/02/2024



-  Limite de commune
-  Bassin
-  Cours d'eau
-  Cimetière
- Ouvrage eaux usées géré par SQY**
 -  Poste de refoulement
 -  Vortex
 -  Collecteur
- Réseau unitaire**
 -  Gestionnaire SQY
 -  Réseau de transport HYDREAUlys
- Bassin de collecte eaux usées**
 -  Villepreux
 -  Plaisir

SQY - Direction de la communauté - Carreau graphique - A. Siffert

